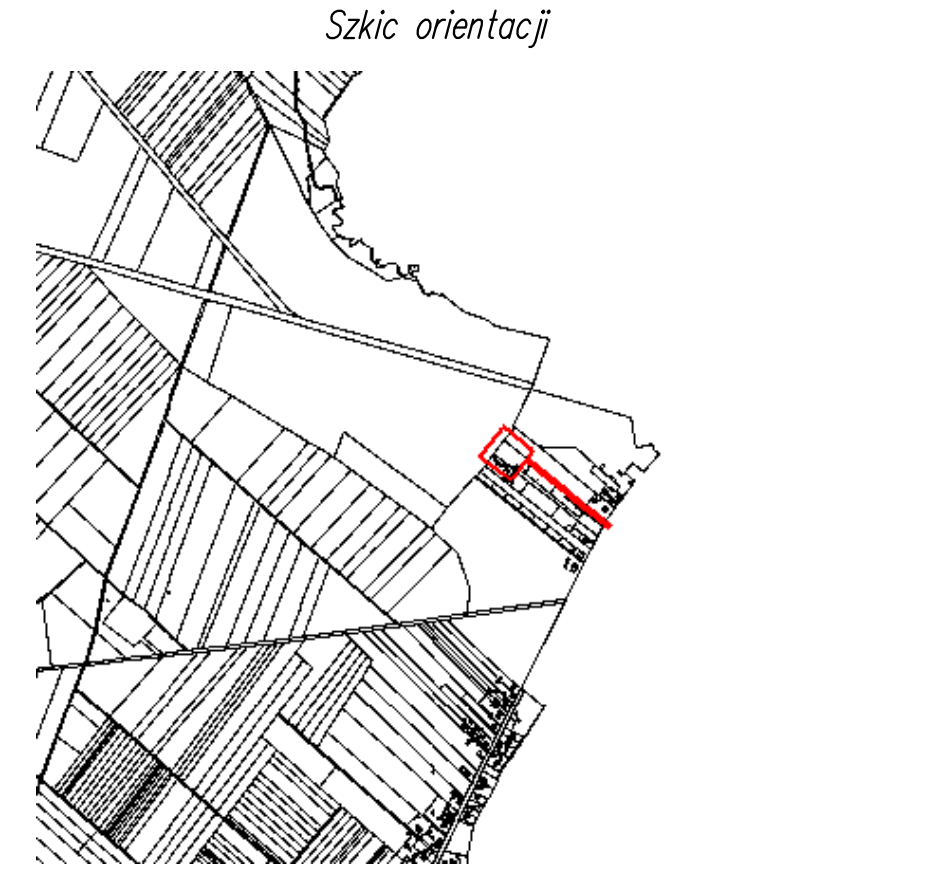

Nie wyklucza się możliwości istnienia w terenie urządzeń podziemnych, o których brak było informacji i nie zostały odnalezione w czasie wywiadu terenowego.

LEGENDA

OBIEKTY BUDOWLANE

1. ISTNIEJĄCY BUDYNEK CENTRALNEGO MAGAZYNU ZBIORÓW MUZEALNYCH
2. PROJEKTOWANY BUDYNEK MAGAZYNU SPRZĘTU ROLNICZEGO
3. PROJEKTOWANE ZADASZENIE MAGAZYNOWE

PROJEKTOWANE UTWARDZENIE TERENU EKOKRATA

PROJEKTOWANE TRAWNIKI

WYKONANA SIEĆ ODWIERTÓW DO INSTALACJI POMP CIEPŁA

4. ISTNIEJĄCY BUDYNEK

LINIE ROZGRANICZAJĄCE ZAKRES INWESTYCJI

Ⓘ LICZBA KONDYGNACJI

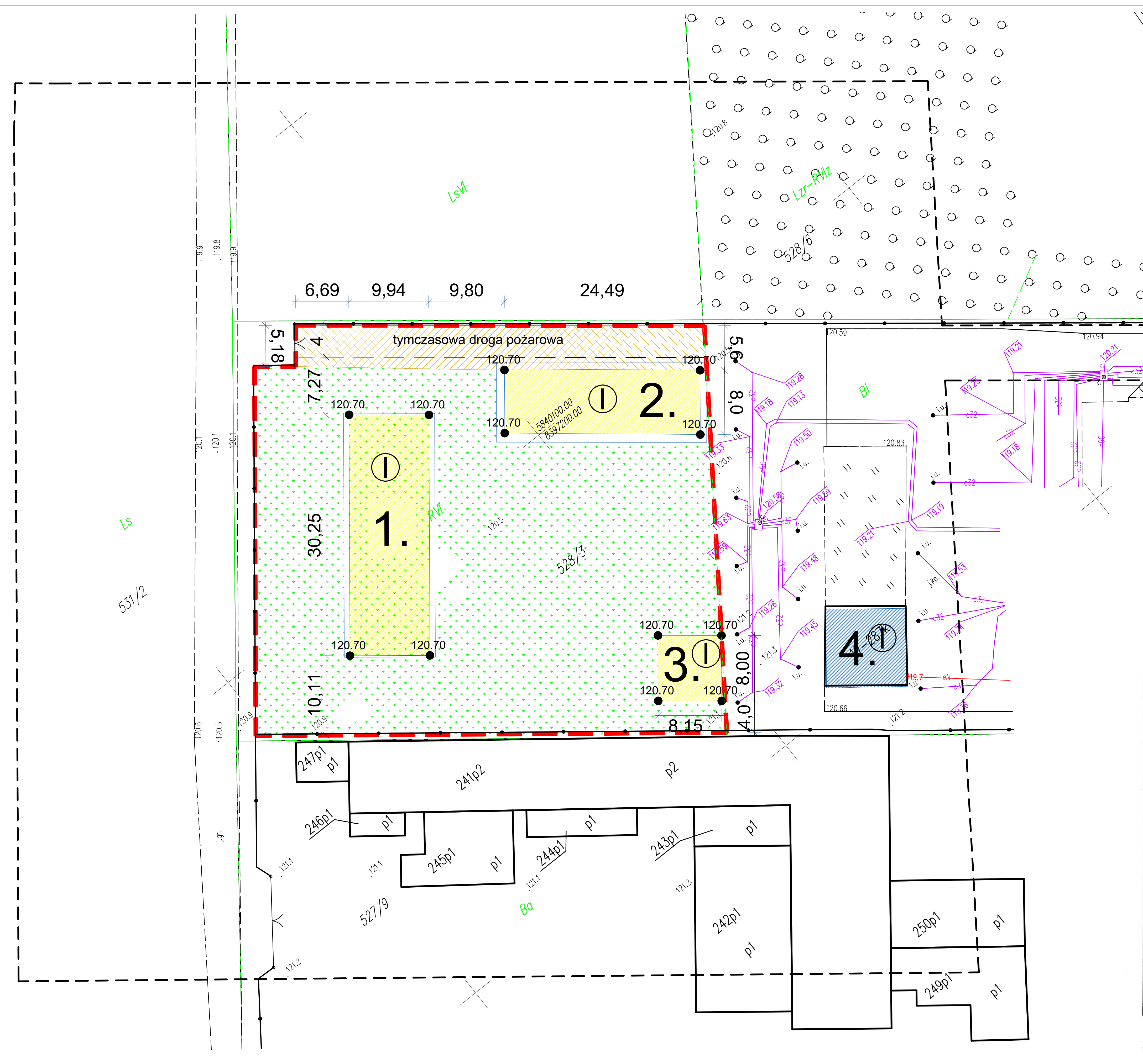

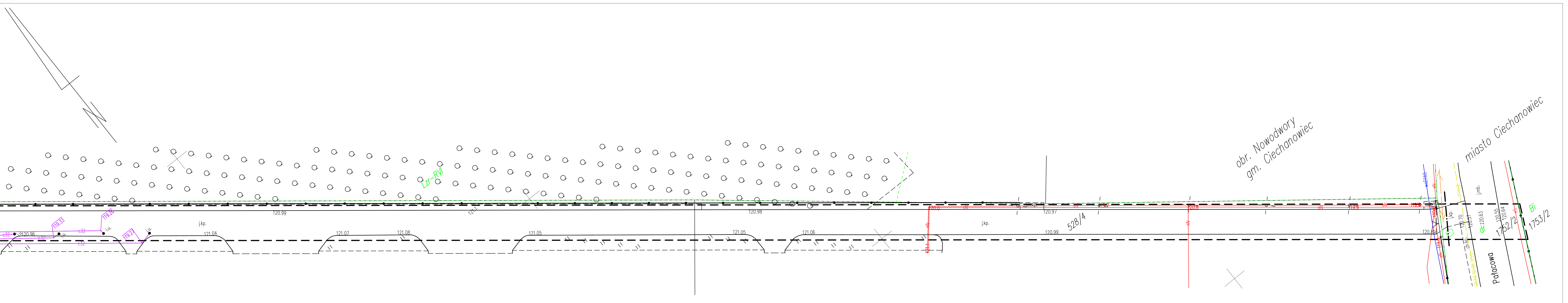

MAPA DO CELÓW PROJEKTOWYCH		
Oznaczenia kancelaryjne zgłoszonej pracy geodezyjnej		Nr ew. zgł.: GN.6640.1308.2022
OBIEKT		Nowodwory dz. 528/3
Jednostka ewidencyjna	Identyfikator	201302_5
	nazwa	Ciechanowiec obszar wiejski
Obręb ewidencyjny	Identyfikator	0017
	nazwa	Nowodwory
Powiat		wysokomazowiecki
Województwo		podlaskie
SKALA MAPY		1 : 500
Nazwa układu współrzędnych	prostokątnych płaskich	2000 (8)
	wysokościowych	PL-EVRF2007-NH
Oznaczenie granic obszaru, który był przedmiotem aktualizacji		— — — —
Data opracowania mapy 07.10.2022r.		Ark. mapy zasadniczej: 8.184.08.21.4.3, 8.184.08.21.4.4, 8.183.08.01.2.2
M-GEO Zbigniew Milewski 18-200 Wysokie Mazowieckie ul. Długa 78 tel. 0 602 188 659, (086) 477 10 10 NIP 722-103-74-36 REG. 450168389		GEODETA UPRAWNIONY mgr inż. Zbigniew Milewski Ześw. Nr 15449 Min. Gosp. Prz. i Bud.
pieczątka NAZWA / imię i nazwisko Wykonawcy data i podpis osoby reprezentującej WYKONAWCĘ		pieczątka imię i nazwisko, nr uprawnień oraz data i podpis geodety uprawnionego, który opracował mapę

W granicach opracowania nie znajdują się punkty osnowy I-III klasy.
Służebności gruntowych nie badano.

Oświadczam, że operat techniczny zawierający rezultaty prac geodezyjnych, w wyniku których powstał niniejszy dokument, uzyskał pozytywny wynik weryfikacji. Jestem świadomy odpowiedzialności karnej za złożenie fałszywego oświadczenia.	
Nr protokołu weryfikacji	GN.6640.1308.2022_1
Organ służby geodezyjnej, który otrzymał zgłoszenie	STAROSTA WYSOKOMAZOWIECKI
Wykonawca prac geodezyjnych:	M-GEO Zbigniew Milewski 18-200 Wysokie Mazowieckie, ul. Długa 78 tel. 602 188 659, NIP 722-103-74-36
Data sporządzenia dokumentu zawierającego wynik pozytywnej weryfikacji	10.10.2022 r.
Imię i nazwisko oraz nr uprawnień zawodowych kierownika prac	mgr inż. Zbigniew Milewski Nr uprawnień 15449

PROJEKT ZAGOSPODAROWANIA TERENU

1:500

BUDOWA BUDYNKU GOSPODARZEGO, WIATY POD SKLADOWAIE DREWNA I WIATY POD SKŁADOWANIE MATERIAŁÓW KONSERWATORSKICH. NA DZIAŁKACH NR GEOD. 528/3 i 528/4 W CIECHANOWCU

ZESTAWIENIE POWIERZCHNI DLA CAŁOŚCI DZIAŁEK

ISTNIEJĄCA POWIERZCHNIA ZABUDOWANA - 6541,8 m2
IISTNIEJĄCE WEWNĘTRZNE DROGI DOJAZDOWE - 6785,1 m2
PROJEKTOWANA POWIERZCHNIA ZABUDOWANA - 561,8 m2
PROJEKTOWANE WEWNĘTRZNE DROGI DOJAZDOWE - 283,95 m2
(RAZEM POWIERZCHNIA OBIEKTÓW BUDOWLANYCH - 14172,65 m2)
POWIERZCHNIA ZIELENI - 6 334,35 m2
POWIERZCHNIA OPRACOWYWANYCH DZIAŁEK ŁĄCZNIE - 20507 m2

ZESTAWIENIE POWIERZCHNI DLA ZAKRESU OPRACOWANIA:

ISTNIEJĄCA POWIERZCHNIA ZABUDOWANA - 0,0 m2
IISTNIEJĄCE WEWNĘTRZNE DROGI DOJAZDOWE - 0,0 m2
PROJEKTOWANA POWIERZCHNIA ZABUDOWANA - 561,8 m2
PROJEKTOWANE WEWNĘTRZNE DROGI DOJAZDOWE - 283,95 m2
(RAZEM POWIERZCHNIA OBIEKTÓW BUDOWLANYCH - 845,45 m2)
POWIERZCHNIA ZIELENI - 2 386,49 m2
POWIERZCHNIA OPRACOWYWANYCH DZIAŁEK ŁĄCZNIE - 3 232,14 m2

NAZWA I ADRES OBIEKTU BUDOWLANEGO	BUDOWA BUDYNKU GOSPODARZEGO, WIATY POD SKŁADOWAIE DREWNA I WIATY POD SKŁADOWANIE MATERIAŁÓW KONSERWATORSKICH		
INWESTOR	Muzeum Rolnictwa im Ks. Krzysztofa Kluka w Ciechanowcu 18-230 Ciechanowiec, ul. Pałacowa 5		
ADRES INWESTYCJI	nr geod. działek 528/4 i 528/3 w obrębie Nowodwory gm. Ciechanowiec.		
TYTUŁ RYSUNKU	PROJEKT ZAGOSPODAROWANIA TERENU		
PROJEKTANCI:		PODPIS:	
ARCHITEKTURA	mgr inż.arch. Andrzej Grajter upr.proj.arch. Nr Bł/13/90		
KONSTRUKCJA	mgr inż. Maciej Łapiak upr.proj. Nr PDL/0085/PBKb/16		
ETAP	Projekt Budowlany Projekt Zagospodarowania Terenu	SKALA 1:500	26.09.2022 / NR RYS 0